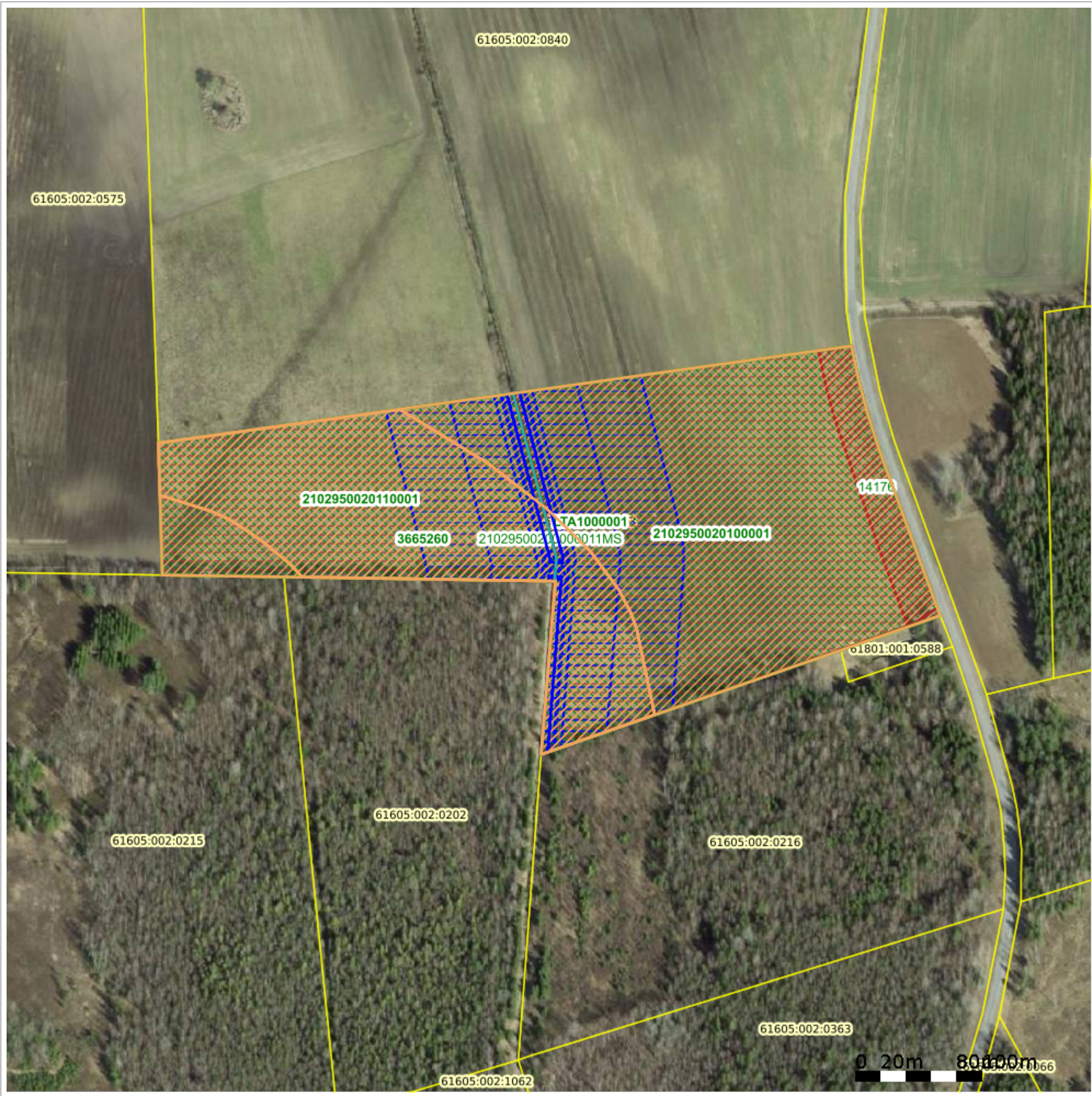


Maakatastri kitsenduste kaardi väljavõte

Kuupäev 03.12.2024

X = 6500910, Y = 619258



X = 6500060, Y = 618408

Aluskaart









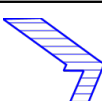

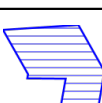

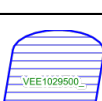

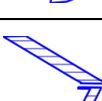
Põhikaart


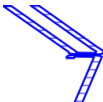
Otsingu objekti andmed

Otsinguobjekt: Katastriüksus

Tunnus: 61605:002:0173






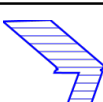



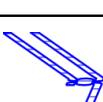
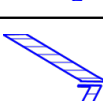
Otsinguobjekti kitsenduste mõjuala (kma) andmed

Legend	Kitsenduste mõjuala nähtus	VID (kma)*	Nimetus	Ulatus (m2)	Seotud kitsendusi põhjustava objekti nähtus	Seotud VID (kpo)
	Uuringu ala	3665629/6802987	3665629	107833.06	Uuringu ala (geoloogiline)	U1225
	Maardla	3665260/6803214	3665260	39238.55	Maardla	M311
	Avalikult kasutatava tee kaitsevöönd	14176/7312700	14176	5921.04	Maantee	14176
	Maaparandushoiu-ala	2102950020110001 /14606705	2102950020110001	37338.12	Maaparandussüsteemi maa-ala	2102950020110001
	Maaparandushoiu-ala	2102950020100001 /14612717	2102950020100001	70393.53	Maaparandussüsteemi maa-ala	2102950020100001
	Eesvoolu kaitsevöönd	21029500200000011MS /15299979	21029500200000011MS	6490.64	Maaparandussüsteemi eesvool üle 25km²	21029500200000011MS
	Ranna või kalda veekaitsevöönd	21029500200000011MS /15299978	21029500200000011MS	4318.46	Maaparandussüsteemi eesvool üle 25km²	21029500200000011MS
	Ranna või kalda piiranguvöönd	21029500200000011MS /15299976	21029500200000011MS	41945.57	Maaparandussüsteemi eesvool üle 25km²	21029500200000011MS
	Ranna või kalda ehituskeeluvöönd	21029500200000011MS /15299977	21029500200000011MS	21426.26	Maaparandussüsteemi eesvool üle 25km²	21029500200000011MS
	Nitraaditundlik ala	LTA1000001/15363583	LTA1000001	107833.06	Nitraaditundlik ala	LTA1000001
	Veekogu kallasrada	VEE1029500_/15367960	VEE1029500_	135.87	Kanal, peakraav (valgala 10km2 ja üle)	VEE1029500_
	Ranna või kalda veekaitsevöönd	VEE1029500_/15367654	VEE1029500_	480.08	Kanal, peakraav (valgala 10km2 ja üle)	VEE1029500_
	Veekogu avalik kasutus	VEE1029500/15374607	VEE1029500	2034.18	Kanal, peakraav (valgala 10km2 ja üle)	VEE1029500


	Ranna või kalda veekaitsevöönd	VEE1029500/15376535	VEE1029500	4451.47	Kanal, peakraav (valgala 10km2 ja üle)	VEE1029500
	Veekogu kallasrada	VEE1029500/15376536	VEE1029500	1789.86	Kanal, peakraav (valgala 10km2 ja üle)	VEE1029500



* VID (kma) - Kitsenduste mõjuala identifikaator

Otsinguobjekti kitsenduste mõjuala (kma) ruumiliselt liidetud andmed

Legend	Kitsenduste mõjuala nähtus	Ulatus (m2)
	Uuringu ala	107833.06
	Maardla	39238.55
	Avalikult kasutatava tee kaitsevöönd	5921.04
	Maaparandushoiu-ala	107731.65
	Eesvoolu kaitsevöönd	6490.64
	Ranna või kalda veekaitsevöönd	6485.65
	Ranna või kalda piiranguvöönd	41945.57
	Ranna või kalda ehituskeeluvöönd	21426.26
	Nitraaditundlik ala	107833.06
	Veekogu kallasrada	1861.73
	Veekogu avalik kasutus	2034.18

Otsinguobjekti kitsendusi põhjustava objekti (kpo) andmed

Legend	Kitsendusi põhjustava objekti nähtus	VID (kpo)*	Nimetus	Ulatus (m /m2)	Andmete haldaja	Andmed registreeritud	Õiguslikult kehtiv alates	Täpsus-klass (m)
	Uuringu ala (geoloogiline)	U1225	Kesk-Eesti üldgeoloogiline kaardistamine	107833.06	Maavarade register	22.05.2020	27.01.2021	5

	Maardla	M311	Annikvere	39238.55	Maavarade register	04.12.2017	26.01.2021	5
	Maantee	14176	Annikvere - Umbusi	0	Transpordiamet	20.12.2022	03.11.2021	4
	Maaparandussüsteemi maa-ala	2102950020110001	Anikvere	37338.12	Maaparandussüsteemid - Põllumajandusamet	23.08.2021	31.03.2021	4
	Maaparandussüsteemi maa-ala	2102950020100001	Anikvere	70393.53	Maaparandussüsteemid - Põllumajandusamet	23.08.2021	31.03.2021	4
	Maaparandussüsteemi eesvool üle 25km²	21029500200000011MS	Kassimatsi oja	151.54	Maaparandussüsteemid - Põllumajandusamet	23.08.2021	22.10.2024	4
	Nitraaditundlik ala	LTA1000001	Pandivere ja Adavere-Põltsamaa nitraaditundlik ala	107833.06	EELIS (Eesti looduse infosüsteem), Keskkonnaagentuur - tundlikud alad		06.11.2024	10
	Kanal, peakraav (valgala 10km2 ja üle)	VEE1029500_	Kassimatsi oja	10.73	ETAK - kaldajoon	06.11.2024	08.11.2024	4
	Kanal, peakraav (valgala 10km2 ja üle)	VEE1029500	Kassimatsi oja	2034.18	ETAK - kaldajoon	06.11.2024	11.11.2024	4

* VID (kpo) - Kitsendusi põhjustava objekti identifikaator